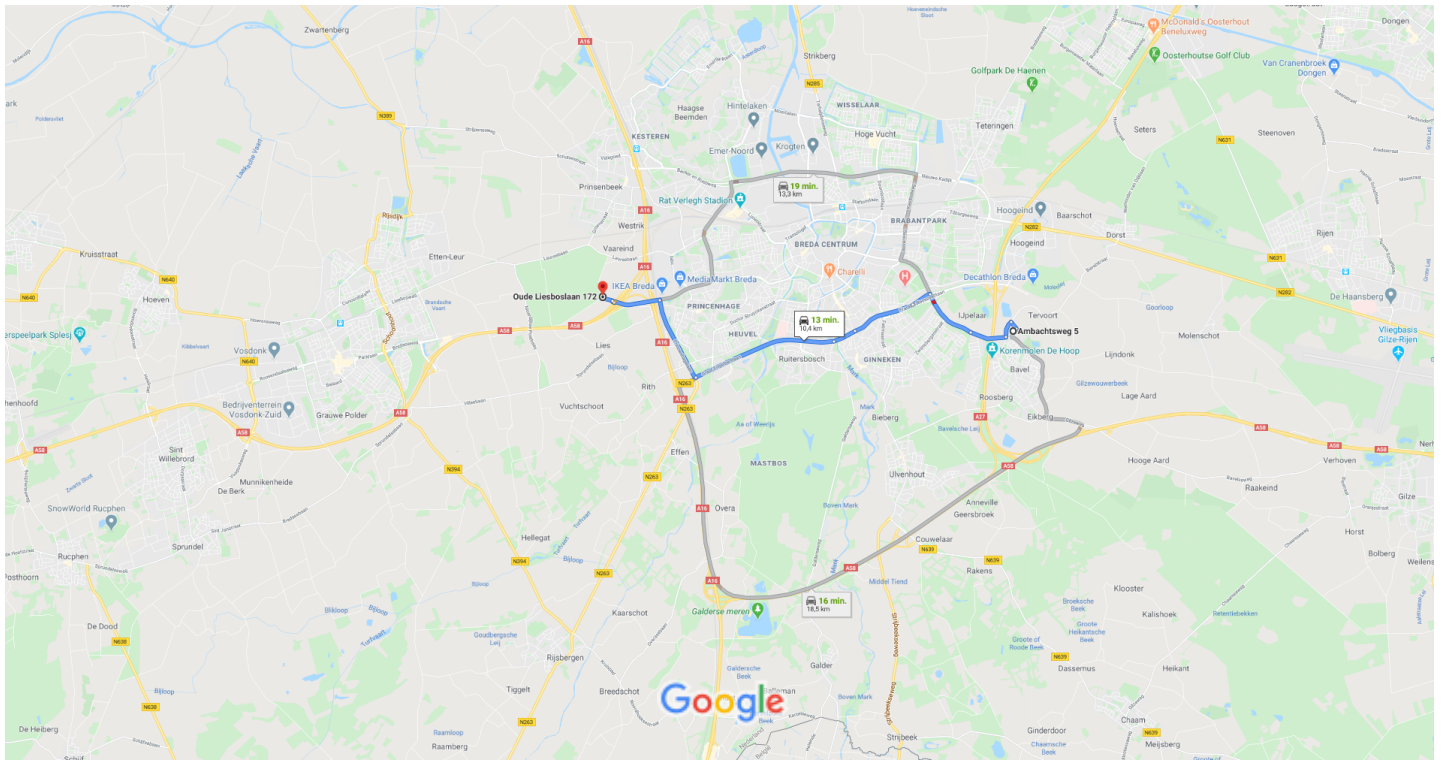




Ambachtsweg 5, 4854 MK Bavel naar Oude Liesboslaan 172, Breda

Auto 10,4 km, 13 min.

Rest De Peer



Kaartgegevens ©2020 1 km

Ambachtsweg 5

4854 MK Bavel

Volg de Ambachtsweg naar de Dorstseweg




- ↑ 1. Rijd naar het noorden op de Ambachtsweg
42 sec. (230 m)
70 m
- ↶ 2. Sla linksaf om op de Ambachtsweg te blijven
160 m

Neem de Loevesteinstraat, Franklin Rooseveltlaan, Graaf Engelbertlaan en Princenhagelaan naar de Oude Liesboslaan in Breda West, Breda

- ↶ 3. Sla linksaf naar de Dorstseweg
14 min. (9,9 km)
350 m
- 📍 4. Neem op de rotonde de 1ste afslag naar de Lange Bunder
Ga rechtdoor over één rotonde
750 m
- ↑ 5. Weg vervolgen naar de Loevesteinstraat
1,1 km
- ⤴ 6. Sla linksaf de oprit op naar Breda-West
400 m

-  7. Voeg in op de Franklin Rooseveltlaan
1,3 km
-  8. Weg vervolgen naar de Johan Willem Frisolaan
450 m
-  9. Weg vervolgen naar de Graaf Engelbertlaan
2,9 km
-  10. Sla rechtsaf naar de Princenhagelaan
1,7 km
-  11. Sla linksaf naar de Ettensebaan
950 m

Rijd naar de Oude Liesboslaan

-  12. Sla rechtsaf naar de Oude Liesboslaan
34 sec. (260 m)
47 m
-  13. Sla rechtsaf om op de Oude Liesboslaan te blijven
 Je vindt je bestemming rechts
210 m

Oude Liesboslaan 172

4839 AD Breda

Deze aanwijzingen zijn alleen bedoeld om je reis te plannen. De omstandigheden op de weg kunnen als gevolg van wegwerkzaamheden, verkeersdrukte, het weer of andere situaties afwijken van het resultaat op de kaart. Houd daar bij het plannen van je reis rekening mee. Houd je ook aan alle verkeersregels en aanwijzingen die onderweg worden weergegeven.